







			ČÍSLO SOUPRAVY:
	01/2022	ROZDĚLENÍ A AKTUALIZACE DOKUMENTACE	
REVIZE Č.	DATUM	ZMĚNA	



EXPROJEKT s.r.o.
Heršpická 758/13
619 00 Brno

tel. : +420 533 312 000
E-mail: info@exprojekt.cz
ID: dh84e85

OBJEDNATEL:	 Správa železnic, s.o. Stavební správa východ, Nerudova 1, 772 58 Olomouc		
HLAVNÍ INŽENÝR PROJEKTU Ing. Jaroslav Šmíd 	ODPOVĚDNÝ PROJ. PS, SO Ing. Stanislav Sabo 	VYPRACOVAL Ing. Stanislav Sabo 	KONTROLOVAL Ing. Bohumil Brechta
KRAJ: Olomoucký	POVĚŘENÝ MÚ: Lipová Lázně / k.ú. Dolní Lipová	STUPEŇ: DUSP	
Rekonstrukce zastávky Lipová Lázně zastávka Geodetická dokumentace		ZAK. ČÍSLO 002-2019	
		MĚŘITKO -	POČET FORMÁTŮ 4 x A4
		DATUM: 01/2022	
Údaje z katastru nemovitostí		ČÁST DOKUM. I	PŘÍLOHA 2.2

VÝPIS Z KATASTRU NEMOVITOSTÍ
prokazující stav evidovaný k datu 08.01.2020 09:55:03

Okres: CZ0711 Jeseník

Obec: 540030 Lipová-lázně

Kat.území: 684660 Dolní Lipová

List vlastnictví: 117

V kat. území jsou pozemky vedeny v jedné číselné řadě

A Vlastník, jiný oprávněný	Identifikátor	Podíl
Vlastnické právo Česká republika	00000001-001	
Právo hospodařit s majetkem státu Správa železniční dopravní cesty, státní organizace, Dlážděná 1003/7, Nové Město, 11000 Praha 1	70994234	

ČÁSTEČNÝ VÝPIS

B Nemovitosti

Pozemky Parcela	Výměra[m2]	Druh pozemku	Způsob využití	Způsob ochrany
1198	697	zastavěná plocha a nádvoří	zbořeniště	
1317/1	10377	ostatní plocha	dráha	
2346	10324	ostatní plocha	dráha	

B1 Věcná práva sloužící ve prospěch nemovitostí v části B - Bez zápisu

C Věcná práva zatěžující nemovitosti v části B včetně souvisejících údajů - Bez zápisu

D Poznámky a další obdobné údaje - Bez zápisu

Plomby a upozornění - Bez zápisu

E Nabývací tituly a jiné podklady zápisu

Listina

o Ohlášení práva hospodařit s majetkem státu (§20 zák.č.77/2002 Sb.) ze dne 20.08.2003.

Z-863/2004-811

Pro: Správa železniční dopravní cesty, státní organizace, Dlážděná 1003/7, Nové Město, 11000 Praha 1 RČ/IČO: 70994234

F Vztah bonitovaných půdně ekologických jednotek (BPEJ) k parcelám - Bez zápisu

Nemovitosti jsou v územním obvodu, ve kterém vykonává státní správu katastru nemovitostí ČR:
Katastrální úřad pro Olomoucký kraj, Katastrální pracoviště Jeseník, kód: 811.

Vyhotovil:
Český úřad zeměměřický a katastrální - SCD
Vyhotoveno dálkovým přístupem

Vyhotoveno: 08.01.2020 10:16:36

Podpis, razítko:

Řízení PÚ:

VÝPIS Z KATASTRU NEMOVITOSTÍ
prokazující stav evidovaný k datu 08.01.2020 09:55:03

Okres: CZ0711 Jeseník

Obec: 540030 Lipová-lázně

Kat.území: 684660 Dolní Lipová

List vlastnictví: 10001

V kat. území jsou pozemky vedeny v jedné číselné řadě

A Vlastník, jiný oprávněný	Identifikátor	Podíl
Vlastnické právo		
Obec Lipová-lázně, č.p. 396, 79061 Lipová-lázně	00302929	

ČÁSTEČNÝ VÝPIS

B Nemovitosti

Pozemky

Parcela

Výměra[m2] Druh pozemku

Způsob využití

Způsob ochrany

1180

1135 ostatní plocha

ostatní
komunikace

B1 Věcná práva sloužící ve prospěch nemovitostí v části B - Bez zápisu

C Věcná práva zatěžující nemovitosti v části B včetně souvisejících údajů - Bez zápisu

D Poznámky a další obdobné údaje - Bez zápisu

Plomby a upozornění - Bez zápisu

E Nabývací tituly a jiné podklady zápisu

Listina

- o Vznik práva ze zákona zákon č. 172/1991 § č.1.

POLVZ:103/1992

Z-21200103/1992-811

Pro: Obec Lipová-lázně, č.p. 396, 79061 Lipová-lázně

RČ/IČO: 00302929

F Vztah bonitovaných půdně ekologických jednotek (BPEJ) k parcelám - Bez zápisu

Nemovitosti jsou v územním obvodu, ve kterém vykonává státní správu katastru nemovitostí ČR:
Katastrální úřad pro Olomoucký kraj, Katastrální pracoviště Jeseník, kód: 811.

Vyhotovil:

Vyhotoveno: 08.01.2020 10:16:36

Český úřad zeměměřický a katastrální - SCD

Vyhotoveno dálkovým přístupem

Podpis, razítko:

Řízení PÚ:

VÝPIS Z KATASTRU NEMOVITOSTÍ
prokazující stav evidovaný k datu 08.01.2020 09:55:03

Okres: CZ0711 Jeseník

Obec: 540030 Lipová-lázně

Kat.území: 684660 Dolní Lipová

List vlastnictví: 965

V kat. území jsou pozemky vedeny v jedné číselné řadě

A Vlastník, jiný oprávněný	Identifikátor	Podíl
Vlastnické právo		
České dráhy, a.s., nábřeží Ludvíka Svobody 1222/12, Nové Město, 11000 Praha 1	70994226	

ČÁSTEČNÝ VÝPIS

B Nemovitosti				
Pozemky				
Parcela	Výměra[m2]	Druh pozemku	Způsob využití	Způsob ochrany
1170/2	123	vodní plocha	koryto vodního toku přirozené nebo upravené	

B1 Věcná práva sloužící ve prospěch nemovitostí v části B - **Bez zápisu**

C Věcná práva zatěžující nemovitosti v části B včetně souvisejících údajů - **Bez zápisu**

D Poznámky a další obdobné údaje - **Bez zápisu**

Plomby a upozornění - **Bez zápisu**

E Nabývací tituly a jiné podklady zápisu

Listina

o Zakladatelská listina Českých drah a.s. (§7 zák. 77/2002 Sb.) ze dne 13.07.2002.

Z-1274/2005-811

Pro: České dráhy, a.s., nábřeží Ludvíka Svobody 1222/12, Nové Město, 11000 Praha 1

RČ/IČO: 70994226

F Vztah bonitovaných půdně ekologických jednotek (BPEJ) k parcelám - **Bez zápisu**

Nemovitosti jsou v územním obvodu, ve kterém vykonává státní správu katastru nemovitostí ČR:
Katastrální úřad pro Olomoucký kraj, Katastrální pracoviště Jeseník, kód: 811.

Vyhotovil:
Český úřad zeměměřický a katastrální - SCD
Vyhotoveno dálkovým přístupem

Vyhotoveno: 08.01.2020 10:16:36

Podpis, razítko:

Řízení PÚ: